


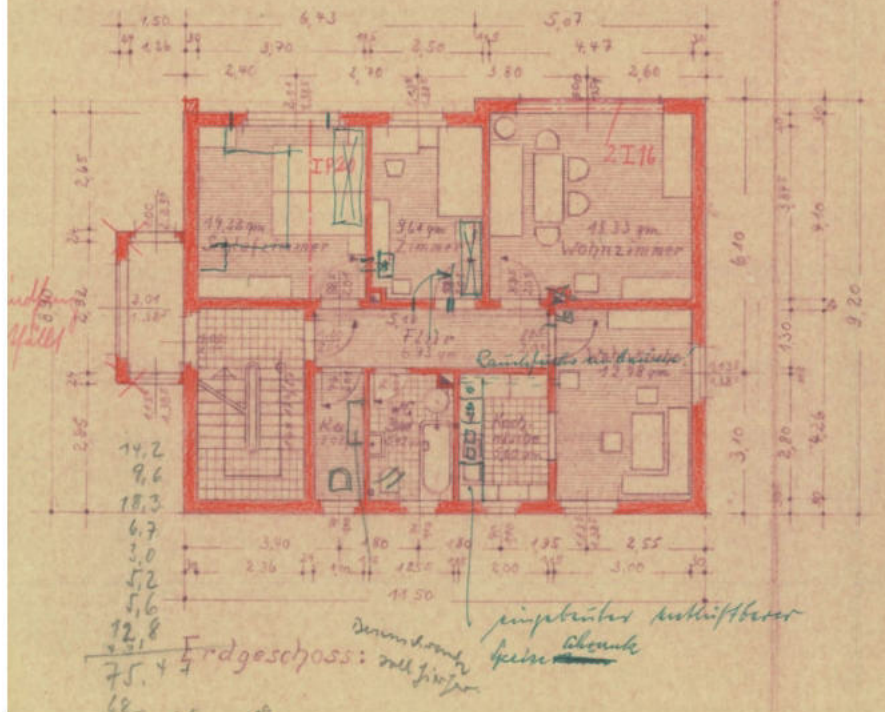


7, Lake. Gayreuth, Sport-Badstrasse


*die hier einfallt  
in Balken einführen*



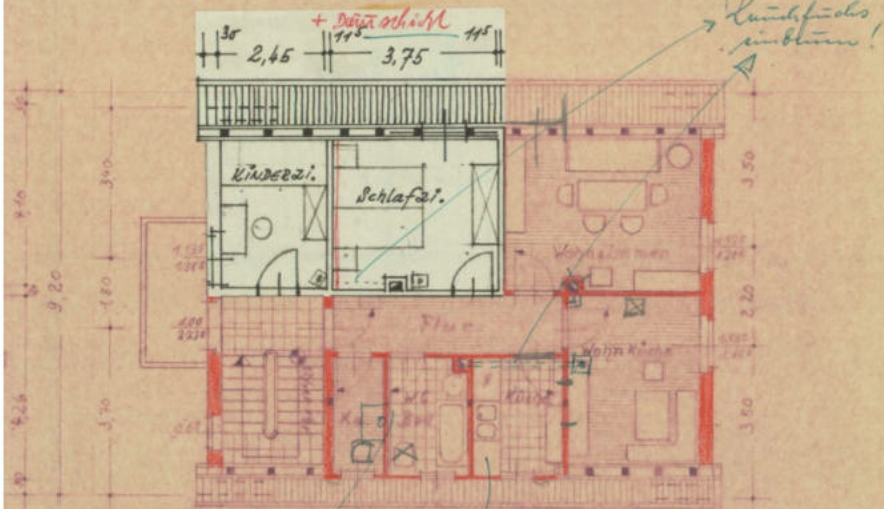
Westansicht:




Bauherr: [redacted], Heinersreuth Nr. 27



Nordansicht:



N. 1:100

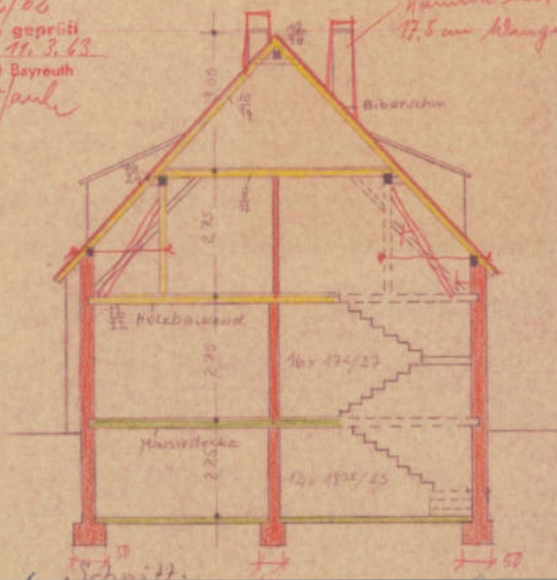


Ostansicht:

BV. Nr. 1452/63  
Technisch geprüft  
Bayreuth, den 11. 3. 63  
Landratsamt Bayreuth

L.A. / paul

Hämmere mit  
17,5 cm Klängen



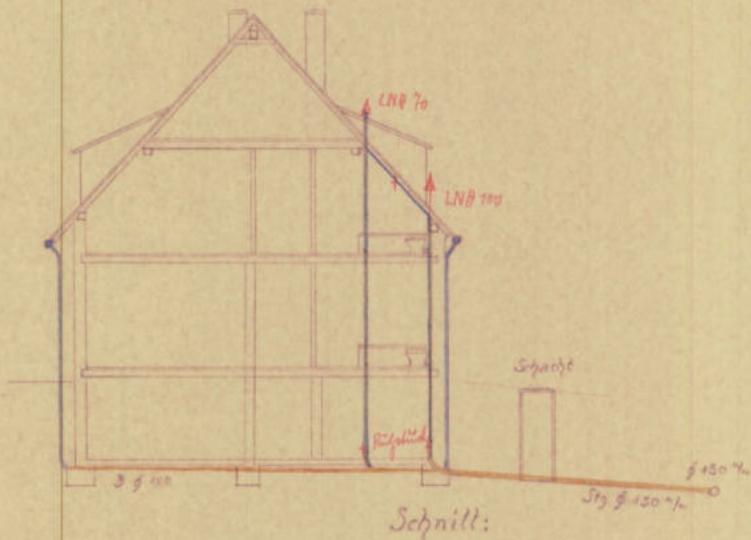
Schnitt:

22: Helmut Meyer

Planung: Helmersreuth 43  
Tel. 4920



M = 1 = 10



# Lageplan (ohne Maßstab)



**Amt für Digitalisierung, Breitband und Vermessung  
Bayreuth**

Wittelsbacherring 15  
95444 Bayreuth

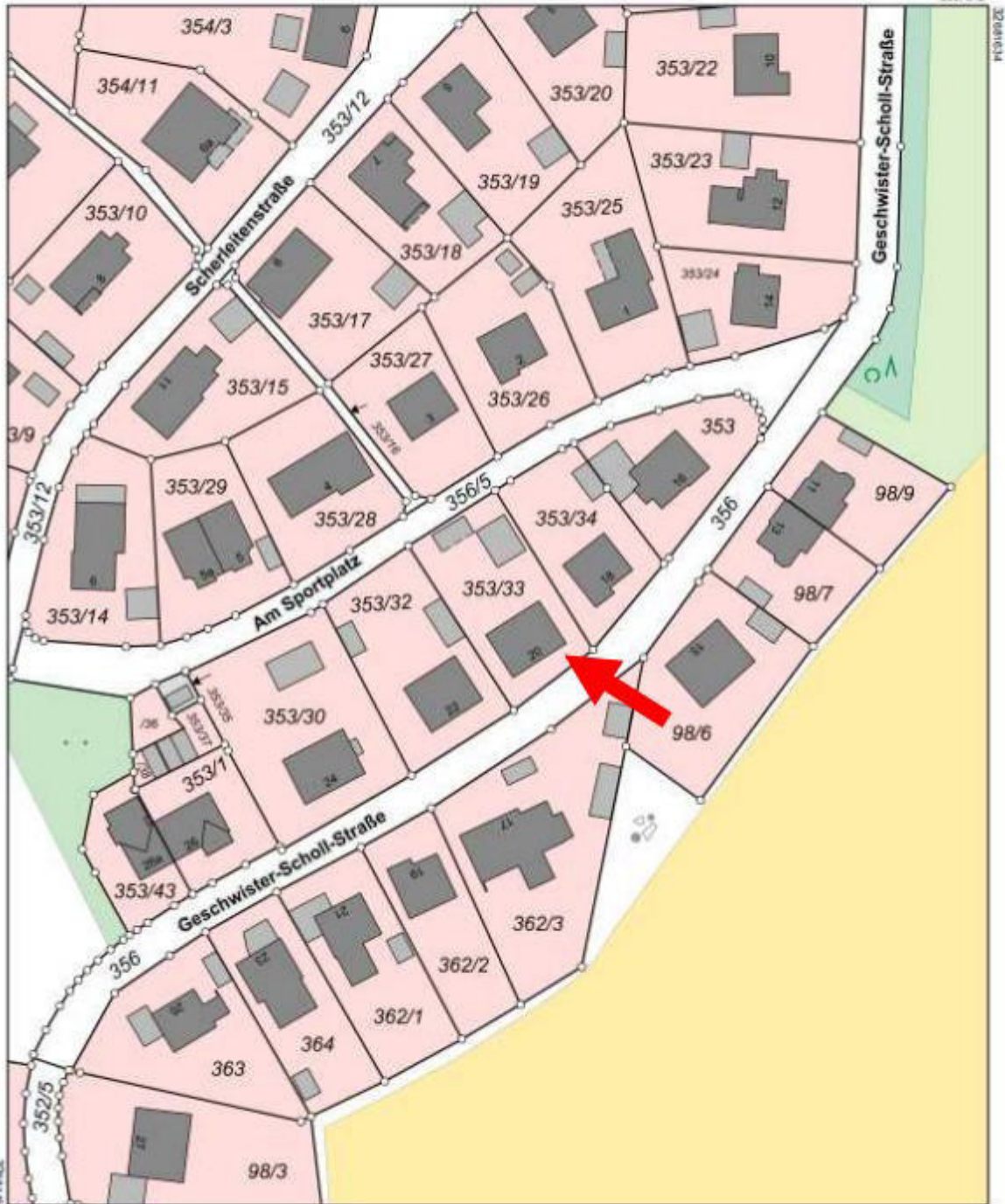
## Auszug aus dem Liegenschaftskataster

Flurkarte 1 : 1000

Erstellt am 15.05.2023

Flurstück: 353/33  
Gemarkung: Heinersreuth

Gemeinde: Heinersreuth  
Landkreis: Bayreuth  
Bezirk: Oberfranken



Maßstab 1:1000

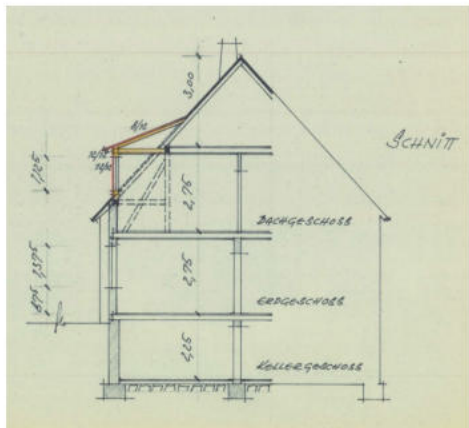
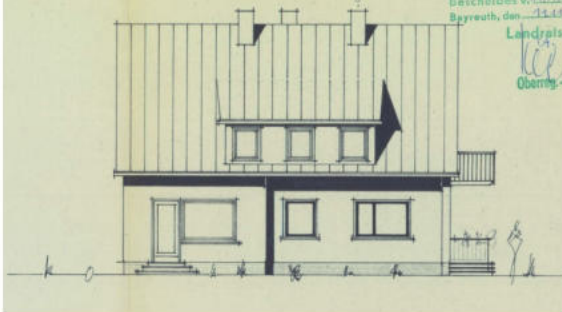
Vervielfältigung nur in analoger Form für den eigenen Gebrauch.  
Zur Maßentnahme nur bedingt geeignet.

GENEH

nach Maßgabe des  
Bescheides v. 11.11.  
Bayreuth, den 11.11.

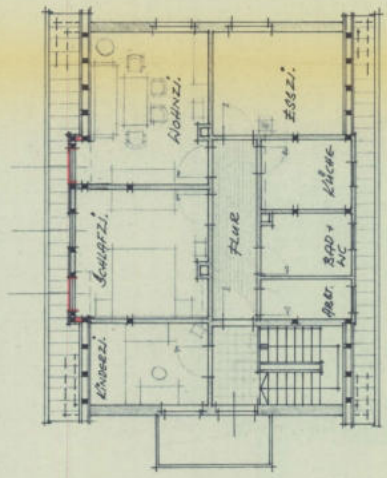
Landrats

Oberm...



11,50

25, 101 dB<sup>5</sup>, 101 dB<sup>5</sup>, 101, 25  
1, 101, 101, 101, 25



6,90

DACHGESCHOSS