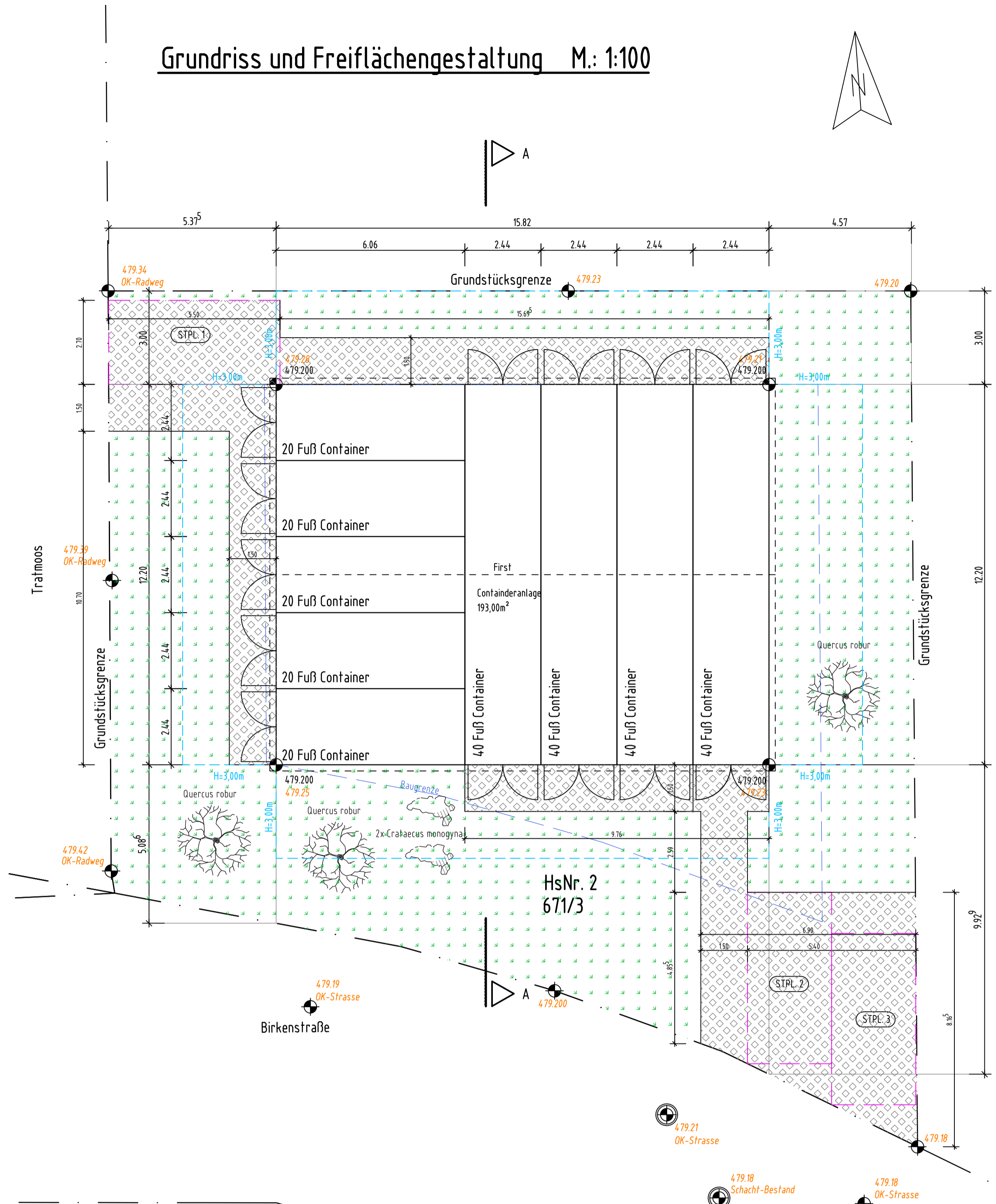


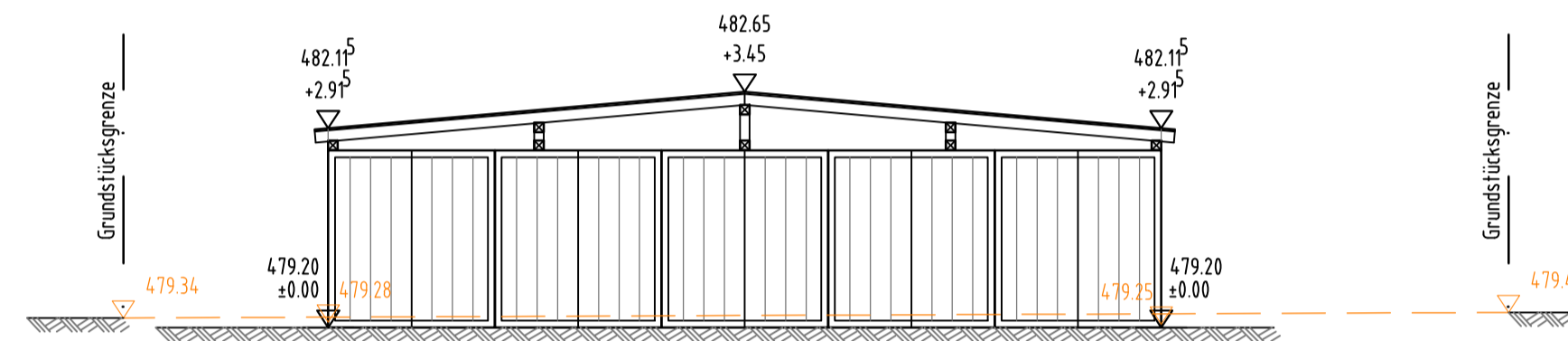
Grundriss und Freiflächengestaltung M.: 1:100



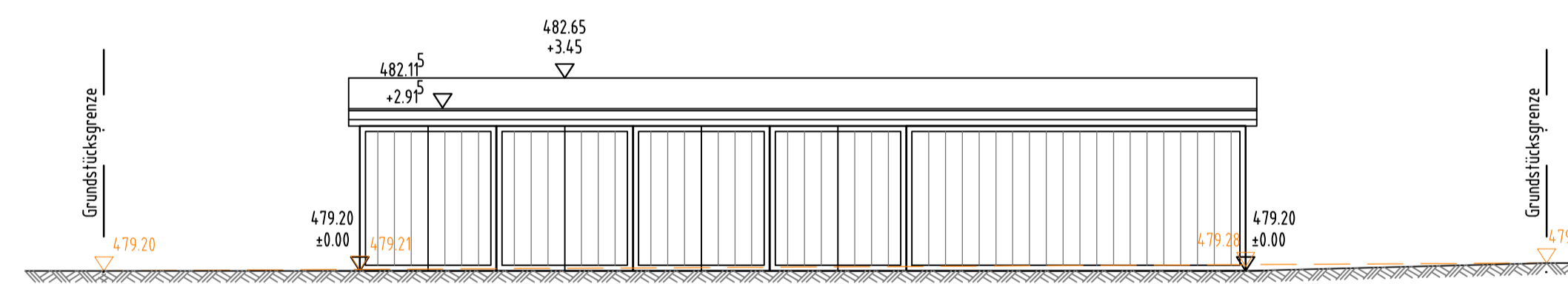
Süden M.: 1:100



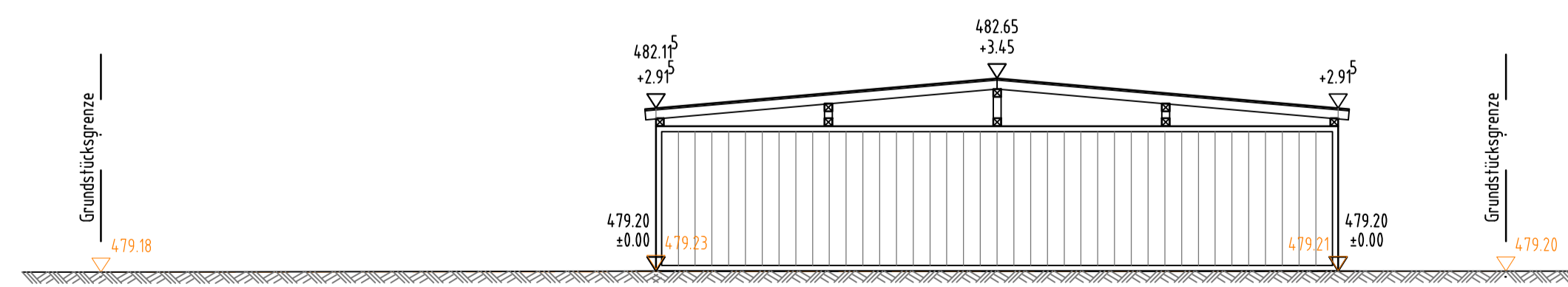
Westen M.: 1:100



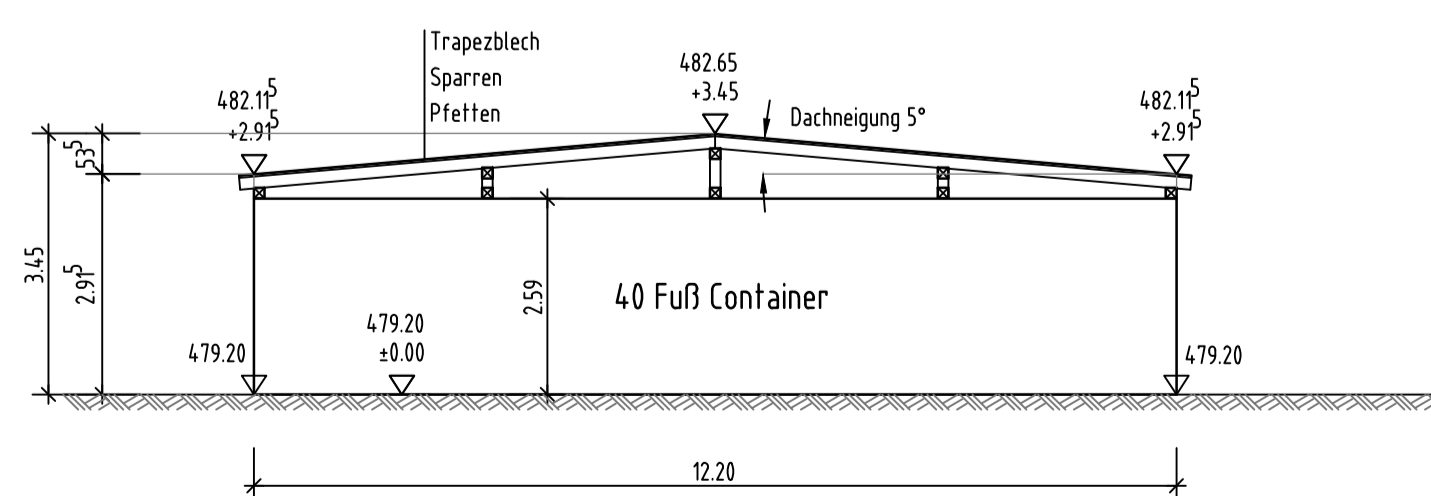
Norden M.: 1:100



Osten M.: 1:100



Schnitt A-A M.: 1:100

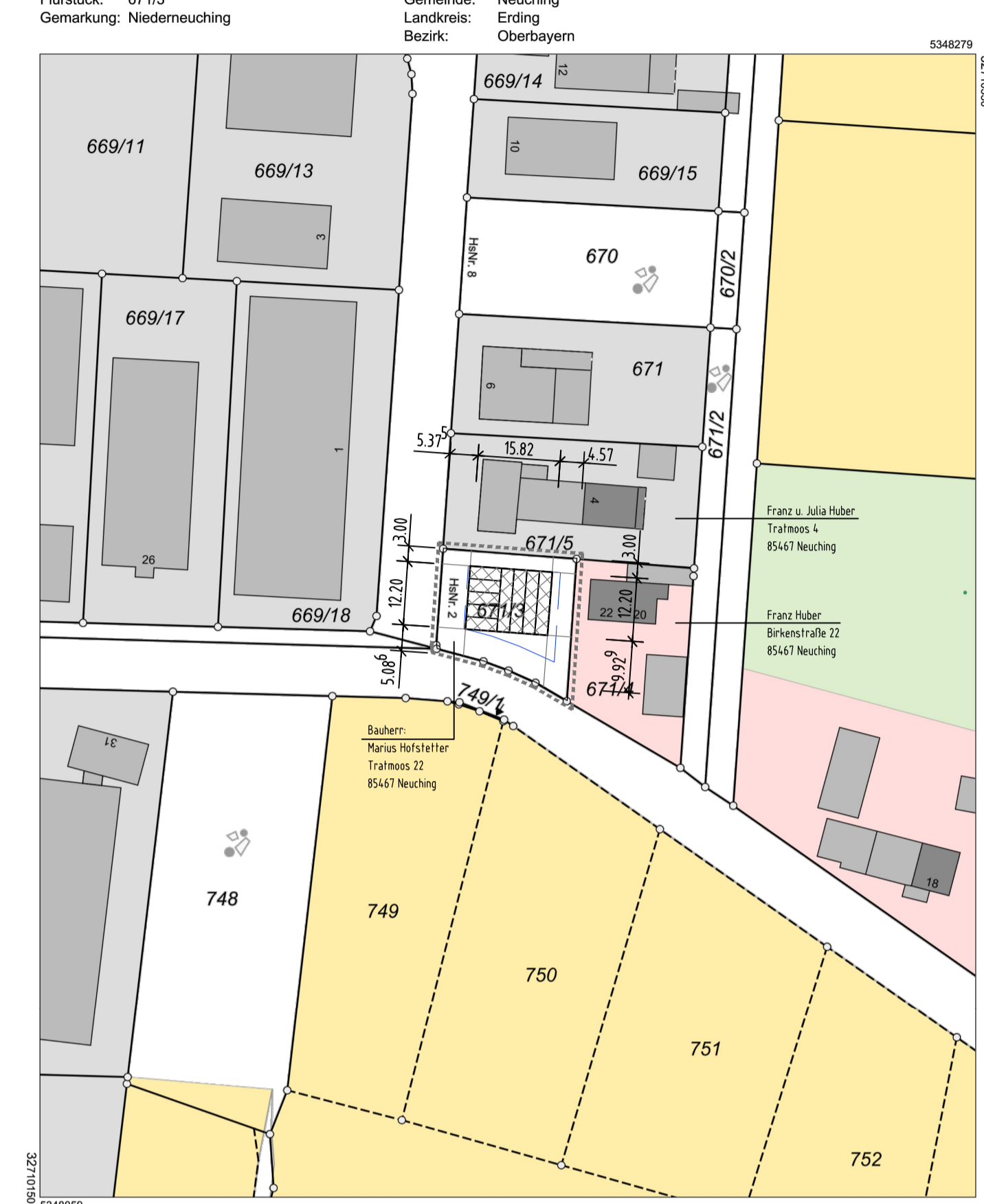


Legende:

- Gründfläche
- Schotterfläche

Lageplan M 1:1000

Auszug aus dem Liegenschaftskataster
 Flurkarte 1 : 1000
 Erstellt am 16.08.2021



Eingabeplan

Baumaßnahme:
 Errichtung von Storage-Containern
 auf Fl. Nr.: 671/3, Trautmoos 2, 85467 Neuching

Bauherr und Grundstückseigentümer:
 Marius Hofstetter
 Trautmoos 22
 85467 Neuching
 gez.

Nachbarn:

Fl. Nr. 671/5:	Franz u. Julia Huber Trautmoos 4 85467 Neuching
Fl. Nr. 671/4:	Franz Huber Birkenstraße 22 85467 Neuching

Behörde:

Planinhalt:

Grundriss und Freiflächengestaltung	M 1: 100
Schnitt	M 1: 100
Ansichten	M 1: 100
Lageplan	M 1: 1000

Entwurfsverfasser:

 Feldlerchenstraße 10
 85467 Neuching

Dipl.-Ing. (FH) Hanno Posch
 Bauvorlageberechtigt
 53010

Dipl.-Ing. (FH) Hanno Posch
 Neuching, den 04.12.2021