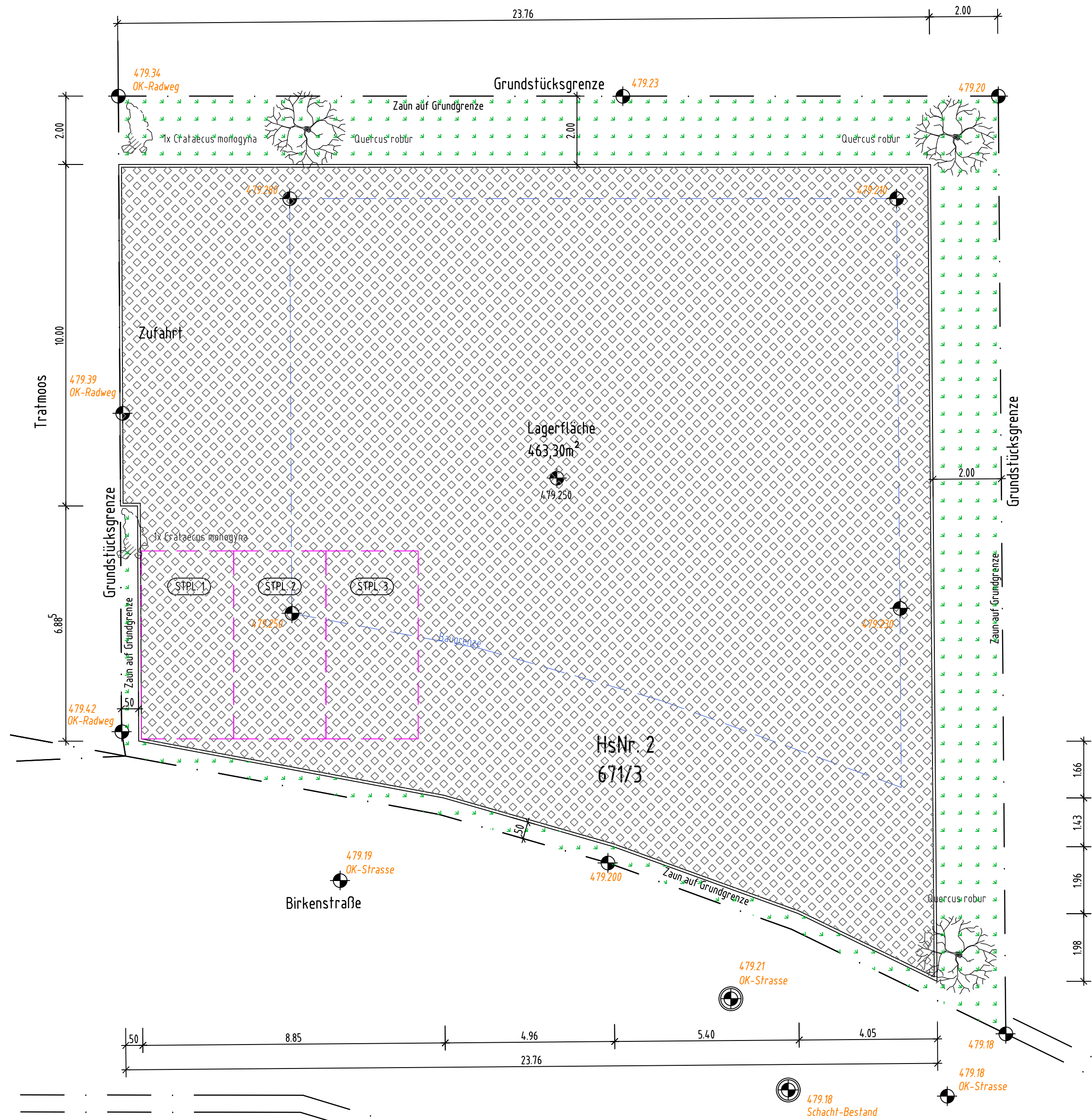
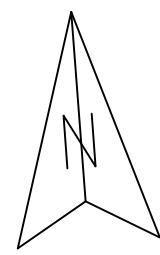


Grundriss und Freiflächengestaltung M.: 1:100



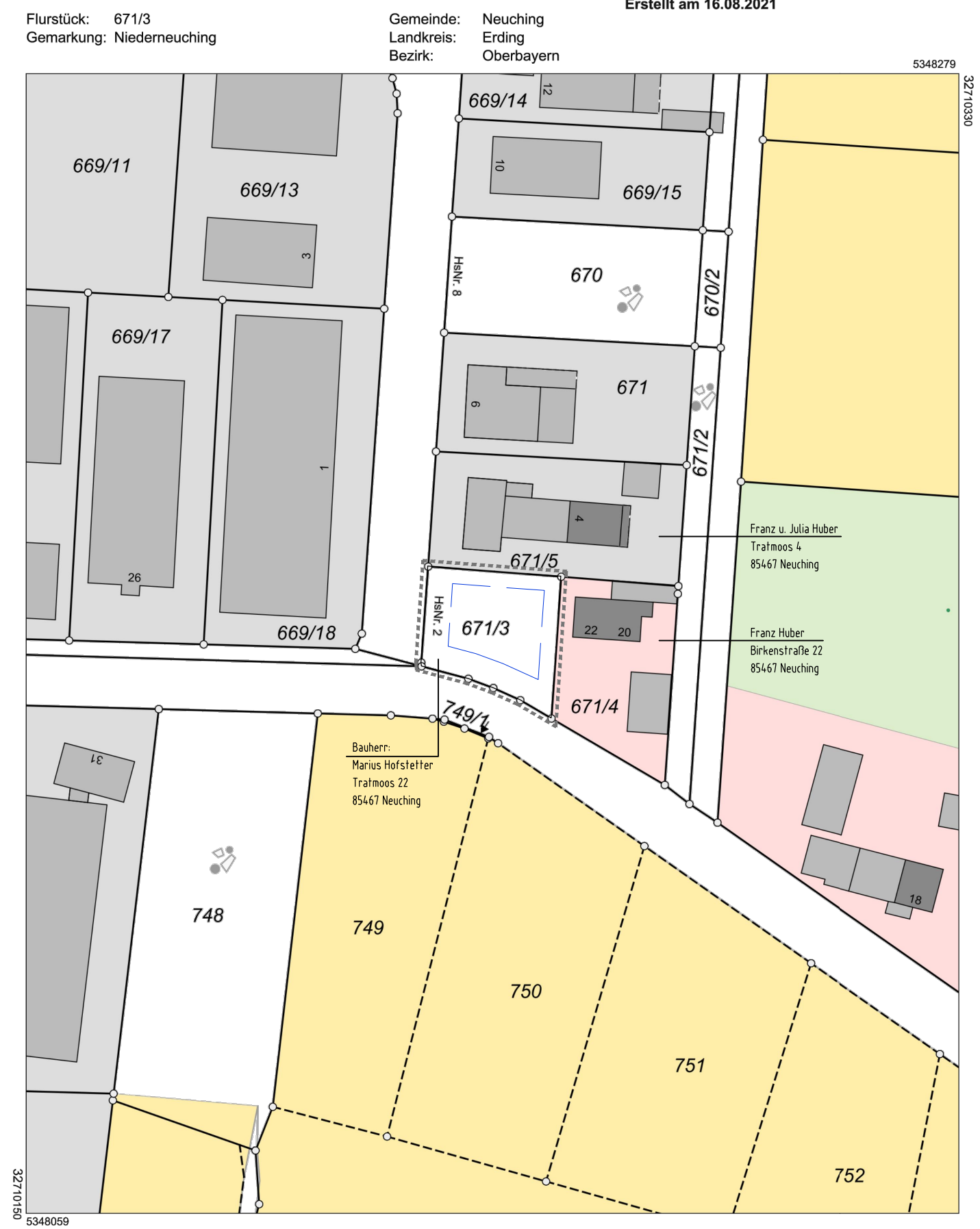
Lageplan M 1:1000



Amt für Digitalisierung, Breitband und Vermessung
Erding
Dorfener Straße 15
85435 Erding

Auszug aus dem Liegenschaftskataster

Flurkarte 1 : 1000
Erstellt am 16.08.2021



- Legende:**
- Gründfläche
 - Schotterfläche

Eingabeplan

Baumaßnahme:	Errichtung einer Lagerfläche auf Fl. Nr.: 671/3, Trautmoos 2, 85467 Neuching	
Bauherr und Grundstückseigentümer:	Marius Hofstetter Trautmoos 22 85467 Neuching	
Nachbarn:	Fl. Nr. 671/5:	Franz u. Julia Huber Trautmoos 4 85467 Neuching
	Fl. Nr. 671/4:	Franz Huber Birkenstraße 22 85467 Neuching
Behörde:		
Planinhalt:	Grundriss und Freiflächengestaltung Lageplan	M 1: 100 M 1: 1000
Entwurfsverfasser:	 Feldlerchenstraße 10 85467 Neuching	
	 Dipl.-Ing. (FH) Hanno Posch Bauvorlageberechtigt 53010 Neuching, den 14.12.2022	